



COMUNE DI CAGLI

Provincia di Pesaro e Urbino

Tel.0721/78071 Fax 0721/780792 Sito Web: www.comune.cagli.ps.it E-mail:municipio@lcomune.cagli.ps.it

ORIGINALE

DELIBERAZIONE DELLA GIUNTA COMUNALE

Atto n. 21
Data 07/03/2019

Oggetto:

**RICOGNIZIONE DEGLI IMMOBILI DI PROPRIETA' COMUNALE DI
ALIENAZIONE E/O VALORIZZAZIONE AI SENSI DELL'ART. 58 D.L. N.
112/2008 CONVERTITO CON MODIFICAZIONI DALLA LEGGE N. 133/2008
- ANNO 2019**

L'anno **duemiladiciannove (2019)**, il giorno **sette (7)** del mese di **marzo** alle ore **14,30** nella sala delle adunanze del Comune di Cagli convocata con appositi avvisi, la Giunta Comunale si è riunita con l'intervento dei Signori:

ALESSANDRI	ALBERTO	- Sindaco	Presente
ROMITI	DONATO	- Vicesindaco	Presente
POLIDORI	STEFANO	- Assessore	Assente
ROMEDIA	CARLA	- Assessore	Presente
SARAGA	RACHELE	- Assessore	Assente

Presenti: 3 Assenti: 2

Presiede il Sig. **ALESSANDRI ALBERTO**

Partecipa il Segretario Generale **RANOCCHI SABRINA**

Il Presidente, constatato che gli intervenuti sono in numero legale, dichiara aperta la riunione ed invita i convocati a deliberare sull'oggetto sopraindicato.



COMUNE DI CAGLI

Provincia di Pesaro e Urbino

Tel.0721/78071 Fax 0721/780792 Sito Web: www.comune.cagli.ps.it E-mail:municipio@lcomune.cagli.ps.it

MANUTENZIONI

Oggetto:

RICOGNIZIONE DEGLI IMMOBILI DI PROPRIETA' COMUNALE DI ALIENAZIONE E/O VALORIZZAZIONE AI SENSI DELL'ART. 58 D.L. N. 112/2008 CONVERTITO CON MODIFICAZIONI DALLA LEGGE N. 133/2008 - ANNO 2019.

IL RESPONSABILE DEL SERVIZIO
SABBATINI STEFANO

REMESSO CHE:

L'art. 58 del D.L. 25.06.2008, n. 112 convertito con modificazioni dalla Legge 6.08.2008, n. 133 demanda all'organo di Governo l'individuazione dei beni immobili di proprietà dell'Ente, non strumentali all'esercizio delle proprie funzioni istituzionali, suscettibili di valorizzazione ovvero di alienazione mediante la redazione di apposito elenco;

Al fine di procedere al "riordino, gestione e valorizzazione del patrimonio immobiliare" in modo da addivenire a una migliore economicità nell'impiego dei cespiti immobiliari di proprietà comunale che possano avere positivi effetti sul bilancio anche per il rispetto del patto di stabilità interno, si è proceduto ad una rilevazione sulla base e nei limiti della documentazione esistente presso gli archivi ed uffici comunali degli immobili non strumentali all'esercizio delle funzioni istituzionali (ALL."A");

Sulla base di tale ricognizione sono stati individuati gli immobili per i quali si intende procedere nell'anno 2019 alle dismissioni, alienazione, è stata redatta apposita stima ed indicate le destinazioni urbanistiche, anche in variante alla vigente strumentazione urbanistica (ALL."B") e gli immobili suscettibili di valorizzazione, anche mediante le procedure previste dall'art. 3-bis della legge n.351/2001 (ALL. "C");

Gli immobili di cui agli elenchi B e C costituiscono la proposta del Piano delle Alienazioni e delle Valorizzazioni degli immobili comunali da approvare da parte del Consiglio Comunale e da allegare al Bilancio di Previsione ai sensi dell'art. 58 del D.L. 25.06.2008 n. 112 convertito con modificazioni dalla Legge 6.08.2008 n. 133, nonché

Deliberazione della Giunta Comunale n.21 del 07/03/2019 pag.2
Documento informatico sottoscritto digitalmente ai sensi dell'art. 20 e
seguenti D.Lgs 82/2005.



COMUNE DI CAGLI

Provincia di Pesaro e Urbino

Tel. 0721/78071 Fax 0721/780792 Sito Web: www.comune.cagli.ps.it E-mail: municipio@comune.cagli.ps.it

deliberazione di G.C. n. 10 del 19.02.2009;

VISTI:

- T.U.E.L. n. 267/2000;
- D.L. 25.06.2008, n. 112 convertito con modificazioni dalla
- Legge 6.08.2008, n. 133;

Richiamati pareri di regolarità tecnica e contabile attestante la regolarità e la correttezza dell'azione amministrativa ai sensi dell'art. 49 c. 1 - D.L.vo 18.08.2000 n. 267 - come modificato dall'art. 3, c. 2 - lett. b, D.L. 10.10.2012 n. 174 convertito con modificazioni dall'art. 1, c. 1, L. 07.12.2012 n. 213 (All. "D" ed "E");

PROPONE

1) di approvare la ricognizione degli immobili non strumentali all'esercizio delle funzioni istituzionali dell'Ente suscettibili di valorizzazione ovvero di dismissione "ALL. A";

2) di approvare gli allegati "B" e "C" quale proposta di Piano delle Alienazioni e Valorizzazioni immobiliari da sottoporre all'approvazione del Consiglio Comunale nel quale sono inseriti gli immobili di cui al punto 1 da alienare e/o valorizzare ai sensi dell'art.58 del D.L. 25.06.2008, n. 112 convertito con modificazioni dalla Legge 6.08.2008 n. 133 con azioni da attivare nell'anno 2019;

3) di dare atto che l'inserimento degli immobili:

a) nell'Elenco di cui all."A":

ha effetto dichiarativo delle proprietà in assenza di precedenti trascrizioni e produce gli effetti previsti dall'art. 2644 del Codice Civile, nonché effetti sostitutivi dell'iscrizione del bene in catasto, ai sensi dell'art. 58, comma 3, del D.L. n. 112/2008 convertito dalla Legge n. 133/2008;

b) nel Piano delle Alienazioni e Valorizzazioni:

ne determina la classificazione come patrimonio "disponibile" e la destinazione urbanistica;

4) di stabilire che per gli elenchi di cui all. "A", pubblicati all'Albo Pretorio unitamente alla presente deliberazione per gg. 15 consecutivi, sarà pubblicato altresì, all'Albo Pretorio e nel sito web del Comune apposito avviso nel quale si renderà noto che chiunque vi abbia interesse potrà proporre ricorso amministrativo nei gg. 60 successivi all'ultimo di pubblicazione della presente delibera e vi



COMUNE DI CAGLI

Provincia di Pesaro e Urbino

Tel.0721/78071 Fax 0721/780792 Sito Web: www.comune.cagli.ps.it E-mail:municipio@lcomune.cagli.ps.it

rimarrà fino alla scadenza;

5) di dare atto che gli uffici competenti provvederanno, nel caso si renda necessario, alle conseguenti attività di trascrizione e voltura catastale, oltre alle opportune variazioni al conto del patrimonio;

6) di dare altresì atto che il presente provvedimento assolve anche gli adempimenti di cui all'art. 172 del TUEL 267/2000."

LA GIUNTA COMUNALE

VISTA la contestuale proposta formulata dal Responsabile del Servizio **MANUTENZIONI**;

VISTI i pareri in ordine alla regolarità tecnica e contabile attestanti la regolarità e la correttezza dell'azione amministrativa ai sensi dell'art. 49 c. 1 - D.L.vo 18.08.2000 n. 267 - come modificato dall'art. 3, c. 2 - lett. b, D.L. 10.10.2012 n. 174 convertito con modificazioni dall'art. 1, c. 1, L. 07.12.2012 n. 213, espressi dal **RESPONSABILE DEL SERVIZIO MANUTENZIONI E DAL RESPONSABILE DEL SERVIZIO ECONOMICO (All. D ed E)**, allegati alla presente deliberazione;

CONDIVISA e fatta propria la motivazione;

CON voti unanimi espressi per alzata di mano;

DELIBERA

1) di approvare la ricognizione degli immobili non strumentali all'esercizio delle funzioni istituzionali dell'Ente suscettibili di valorizzazione ovvero di dismissione "ALL. A";

2) di approvare gli allegati "B" e "C" quale proposta di Piano delle Alienazioni e Valorizzazioni immobiliari da sottoporre all'approvazione del Consiglio Comunale nel quale sono inseriti gli immobili di cui al punto 1 da alienare e/o valorizzare ai sensi dell'art.58 del D.L. 25.06.2008, n. 112 convertito con modificazioni dalla Legge 6.08.2008 n. 133 con azioni da attivare nell'anno 2019;

3) di dare atto che l'inserimento degli immobili:

a) nell'Elenco di cui all."A":

ha effetto dichiarativo delle proprietà in assenza di



COMUNE DI CAGLI

Provincia di Pesaro e Urbino

Tel.0721/78071 Fax 0721/780792 Sito Web: www.comune.cagli.ps.it E-mail:municipio@lcomune.cagli.ps.it

precedenti trascrizioni e produce gli effetti previsti dall'art. 2644 del Codice Civile, nonché effetti sostitutivi dell'iscrizione del bene in catasto, ai sensi dell'art. 58, comma 3, del D.L. n. 112/2008 convertito dalla Legge n. 133/2008;

b) nel Piano delle Alienazioni e Valorizzazioni: ne determina la classificazione come patrimonio "disponibile" e la destinazione urbanistica;

4) di stabilire che per gli elenchi di cui all. "A", pubblicati all'Albo Pretorio unitamente alla presente deliberazione per gg. 15 consecutivi, sarà pubblicato altresì, all'Albo Pretorio e nel sito web del Comune apposito avviso nel quale si renderà noto che chiunque vi abbia interesse potrà proporre ricorso amministrativo nei gg. 60 successivi all'ultimo di pubblicazione della presente delibera e vi rimarrà fino alla scadenza;

5) di dare atto che gli uffici competenti provvederanno, nel caso si renda necessario, alle conseguenti attività di trascrizione e voltura catastale, oltre alle opportune variazioni al conto del patrimonio;

6) di dare altresì atto che il presente provvedimento assolve anche gli adempimenti di cui all'art. 172 del TUEL 267/2000."

INOLTRE, data l'urgenza che riveste il presente atto, con separata votazione unanime, espressa per alzata di mano;

DELIBERA

di dichiarare il presente atto immediatamente eseguibile ai sensi del 4° comma art. 134 D.Lgs. 18.8.2000 n. 267.



COMUNE DI CAGLI

(Provincia di Pesaro e Urbino)

SETTORE 3° - INFRASTRUTTURE TECNICHE ED URBANISTICHE
U. O. MANUTENZIONE E GESTIONE DEL PATRIMONIO

Disposizioni inerenti il patrimonio dell'Ente Locale

Art. 58, d.l. 112/2008

Allegato "A"

Elenco dei beni immobili non strumentali all'esercizio delle funzioni istituzionali suscettibili di valorizzazione ovvero di dismissione

(Redatto sulla base e nei limiti della documentazione esistente presso i propri archivi e uffici)

01/03/2019

IL RESPONSABILE DEL SERVIZIO

Geom. Stefano Sabbatini



FAB000060 ALLOGGI POPOLARI/NEGOZI VIA ATANAGI-CAPOLUOGO VIA ATANAGI		Destinazione: RESIDENZIALE	Dimensioni Vol. mc. 1227		
		Tipo edificio: A Blocco			
		Valore	Quota	Residuo	Fondo
1.2.2.02.09.01.001 - Fabbricati ad uso abitativo - Dis.					
U000110	ALLOGGIO-SUB.2 Com. CAGLI, Fgl. 218, Map. 238, Sub. 2, Cat. A/3 - [Cl.: 2]	51.067,44	1.021,35	33.293,41	17.774,03
U000111	ALLOGGIO-SUB.3 Com. CAGLI, Fgl. 218, Map. 238, Sub. 3, Cat. A/3 - [Cl.: 2]	31.008,27	620,17	21.486,31	9.521,96
U000112	ALLOGGIO-SUB.4 Com. CAGLI, Fgl. 218, Map. 238, Sub. 4, Cat. A/3 - [Cl.: 2]	31.388,36	627,33	21.414,31	9.952,05
Totali €		113.442,07	2.268,85	76.194,03	37.248,04

FAB000078 ALLOGGIO EX DEMANIO LOC.PIANELLO CENTRO VIA CENTRO PIANELLO		Destinazione: RESIDENZIALE	Dimensioni Vol. mc. 199,2		
		Tipo edificio: A Corte			
		Valore	Quota	Residuo	Fondo
1.2.2.02.09.01.001 - Fabbricati ad uso abitativo - Dis.					
U000094	ALLOGGIO EX DEMANIO LOC.PIANELLO CENTRO Com. CAGLI, Fgl. 205, Map. 685, Sub. 2, Cat. A/2 - [Cl.: 2]	39.911,42	798,23	37.516,73	2.394,69
Totali €		39.911,42	798,23	37.516,73	2.394,69

FAB000060 ALLOGGI POPOLARI/NEGOZI VIA ATANAGI-CAPOLUOGO VIA ATANAGI		Destinazione: RESIDENZIALE	Dimensioni Vol. mc. 1227		
		Tipo edificio: A Blocco			
		Valore	Quota	Residuo	Fondo
1.2.2.02.09.02.001 - Fabbricati ad uso commerciale - Dis.					
U000156	NEGOZIO-SUB.5 Com. CAGLI, Fgl. 218, Map. 238, Sub. 5, Cat. C/1 - [Cl.: 4]	23.295,45	465,91	17.913,77	5.381,68
U000157	NEGOZIO-SUB.6 Com. CAGLI, Fgl. 218, Map. 238, Sub. 6, Cat. C/1 - [Cl.: 4]	26.553,35	531,07	20.874,04	5.679,31
Totali €		49.848,80	996,98	38.787,81	11.060,99

FAB000090 CHIESETTA S.ANDREA E RUDERI CASTELLO DI DROGO VIA LOC.CASTELLO DI DROGO		Destinazione: VUOTO	Dimensioni Vol. mc. 488 Area mq. 87,00		
		Tipo edificio: A Corte			
		Valore	Quota	Residuo	Fondo
1.2.2.02.09.08.001 - Opere destinate al culto - Dis.					
U000098	CHIESETTA S.ANDREA E RUDERI CASTELLO DI DROGO Com. CAGLI, Fgl. 3, Map. 91 - [Sup.: 274,00 Cl.: 0 Ql.: ENTE URBANO] Com. CAGLI, Fgl. 3, Map. 92 - [Sup.: 154,00 Cl.: 5 Ql.: SEMINATIVO] Com. CAGLI, Fgl. 3, Map. 93 - [Sup.: 6.743,00 Cl.: 2 Ql.: BOSCO MISTO]	0,00	0,00	0,00	0,00
Totali €		0,00	0,00	0,00	0,00

FAB000051 CENTRO CIVICO/AMBULATORIO EX SCUOLA ELEMENTARE-LOC.SECCHIANO VIA SECCHIANO		Destinazione: SERVIZI PUBBLICI	Dimensioni Vol. mc. 2096 Area mq. 249,80		
		Tipo edificio: A Corte			
		Valore	Quota	Residuo	Fondo
1.2.2.02.09.19.001 - Fabbricati ad uso strumentale - Dis.					
U000163	CENTRO CIVICO/AMBULATORIO-LOC.SECCHIANO Com. CAGLI, Fgl. 146, Map. 458, Sub. 4, Cat. B/5 - [Cl.: U]	156.896,80	3.137,94	107.686,97	49.209,83
Totali €		156.896,80	3.137,94	107.686,97	49.209,83

FAB000055 CENTRO CIVICO EX SCUOLA ELEMENTARE-LOC.MASSA VIA STR. PIANELLO - MOLINO DEI GERRI		Destinazione: CENTRO CIVICO	Dimensioni Vol. mc. 327,4		
		Tipo edificio: A Corte			
		Valore	Quota	Residuo	Fondo
1.2.2.02.09.19.001 - Fabbricati ad uso strumentale - Dis.					
U000160	BCNC-SUB.3 Com. CAGLI, Fgl. 182, Map. 571, Sub. 3	128,38	2,57	55,20	73,19
U000161	CENTRO CIVICO/MAGAZZINO-SUB.1 Com. CAGLI, Fgl. 182, Map. 571, Sub. 1, Cat. C/2 - [Cl.: 3]	20.615,62	412,31	11.848,38	8.767,24
Totali €		20.744,01	414,88	11.903,58	8.840,43

FAB000056	CENTRO CIVICO EX SCUOLA ELEMENTARE-LOC.PARAVENTO VIA LOC. PARAVENTO	Destinazione: CENTRO CIVICO Tipo edificio: A Corte	Dimensioni Vol. mc. 742 Area mq. 139,00		
1.2.2.02.09.19.001 - Fabbricati ad uso strumentale - Dis.					
U000162	EX SCUOLA ELEMENTARE-LOC.PARAVENTO Com. CAGLI, Fgl. 198, Map. 382, Sub. 3, Cat. C/4 - [Cl.: 1]	Valore	Quota	Residuo	Fondo
		66.322,87	1.326,46	46.805,41	19.517,46
Totale €		66.322,87	1.326,46	46.805,41	19.517,46
FAB000059	SEDE PROLOCO EX SCUOLA ELEMENTARE-LOC.CA' RIO VIA STR. CA' RIO	Destinazione: COMM.IND.UFF.PRIVATI Tipo edificio: A Corte	Dimensioni Vol. mc. 714,7 Area mq. 122,00		
1.2.2.02.09.19.001 - Fabbricati ad uso strumentale - Dis.					
U000171	SEDE PROLOCO-EX ELEMENTARE-LOC.CA' RIO Com. CAGLI, Fgl. 30, Map. 248, Cat. A/3 - [Cl.: 2]	Valore	Quota	Residuo	Fondo
		45.118,08	902,38	28.714,56	16.403,52
Totale €		45.118,08	902,38	28.714,56	16.403,52
FAB000060	ALLOGGI POPOLARI/NEGOZI VIA ATANAGI-CAPOLUOGO VIA ATANAGI	Destinazione: RESIDENZIALE Tipo edificio: A Blocco	Dimensioni Vol. mc. 1227		
1.2.2.02.09.19.001 - Fabbricati ad uso strumentale - Dis.					
U000186	MAGAZZINO-SUB.7 Com. CAGLI, Fgl. 218, Map. 238, Sub. 7, Cat. G/2 - [Cl.: 5]	Valore	Quota	Residuo	Fondo
		5.222,95	104,46	3.377,28	1.845,87
Totale €		5.222,95	104,46	3.377,28	1.845,87
FAB000063	FABBRICATO EX SEMINARIO VESCOVILE-LOC.MONTE MARTELLO VIA STR. PIGNO - MONTE MARTELLO	Destinazione: VUOTO Tipo edificio: A Blocco	Dimensioni Vol. mc. 1448 Area mq. 261,00		
1.2.2.02.09.19.001 - Fabbricati ad uso strumentale - Dis.					
U000164	EX SEMINARIO-SUB.2 Com. CAGLI, Fgl. 95, Map. 22, Sub. 2, Cat. A/4 - [Cl.: 3]	Valore	Quota	Residuo	Fondo
		28.567,52	573,35	21.890,33	6.777,19
U000165	EX SEMINARIO-SUB.3 Com. CAGLI, Fgl. 95, Map. 22, Sub. 3, Cat. A/4 - [Cl.: 1]	Valore	Quota	Residuo	Fondo
		16.415,62	328,31	15.430,69	984,93
Totale €		45.083,14	901,66	37.321,02	7.762,12
FAB000064	SEDE AVIS/LOCALE GENERATORI OSPEDALE-P.ZZA D. OSPEDALE-CAP PIAZZA DELL'OSPEDALE	Destinazione: COMM.IND.UFF.PRIVATI Tipo edificio: A Corte	Dimensioni Vol. mc. 447 Area mq. 149,00		
1.2.2.02.09.19.001 - Fabbricati ad uso strumentale - Dis.					
U000169	LOCALI GENERATORI OSPEDALE-SUB.2 Com. CAGLI, Fgl. 218, Map. 1316, Sub. 9999	Valore	Quota	Residuo	Fondo
		9.150,55	183,01	3.934,79	5.215,86
U000170	SEDE AVIS-SUB.1 Com. CAGLI, Fgl. 218, Map. 1316, Sub. 2, Cat. D/1	Valore	Quota	Residuo	Fondo
		14.099,36	281,99	11.598,79	2.500,57
Totale €		23.250,01	465,00	15.533,58	7.716,43
FAB000065	AUTORIMESSA VIA DELL'OSPEDALE-CAPOLUOGO VIA DELL'OSPEDALE	Destinazione: PARCHEGGI COPERTI Tipo edificio: A Corte	Dimensioni Vol. mc. 978 Area mq. 305,00		
1.2.2.02.09.19.001 - Fabbricati ad uso strumentale - Dis.					
U000158	AUTORIMESSA VIA DELL'OSPEDALE-CAPOLUOGO Com. CAGLI, Fgl. 218, Map. 598, Cat. G/6 - [Cl.: 4]	Valore	Quota	Residuo	Fondo
		292.594,63	5.851,89	223.300,72	69.293,91
Totale €		292.594,63	5.851,89	223.300,72	69.293,91
FAB000066	LOCALI RIPETITORI STRADA MONTE PETRANO-LOC.M.PETRANO VIA STR. MONTE PETRANO	Destinazione: IMPIANTI TECNOLOGICI Anno Costr. 2008 Tipo edificio: A Corte	Dimensioni Vol. mc. 38,8 Area mq. 12,00		
1.2.2.02.09.19.001 - Fabbricati ad uso strumentale - Dis.					
U000188	LOCALI RIPETITORI-LOC.MONTE PETRANO	Valore	Quota	Residuo	Fondo
		4.131,66	82,63	1.776,63	2.355,03

1.2.2.02.09.19.001 - Fabbricati ad uso strumentale - Dis.					
Com. CAGLI, Fgl. 186, Map. 250, Cat. D/1 - [Cl.: 0]					
Totali €		4.131,66	82,83	1.776,63	2.356,03
FAB000067	MAGAZZINO STRADA PIGNO-MONTE MARTELLO-LOC.M.MARTELLO VIA STR. PIGNO - MONTE MARTELLO	Destinazione: MAGAZZINI E DEPOSITI Tipo edificio: A Blocco	Dimensioni Vol. mc. 225 Area mq. 75,00		
		Valore	Quota	Residuo	Fondo
1.2.2.02.09.19.001 - Fabbricati ad uso strumentale - Dis.					
U000167	MAGAZZINO STRADA PIGNO-MONTE MARTELLO Com. CAGLI, Fgl. 95, Map. 132, Cat. F/2	2.065,82	41,32	688,29	1.177,53
Totali €		2.065,82	41,32	688,29	1.177,53
FAB000069	SEDE PROLOCO-EX ALLOGGIO LOC.PIANELLO CENTRO VIA LOC. PIANELLO	Destinazione: RESIDENZIALE Tipo edificio: A Corte	Dimensioni Vol. mc. 264 Area mq. 41,00		
		Valore	Quota	Residuo	Fondo
1.2.2.02.09.19.001 - Fabbricati ad uso strumentale - Dis.					
U000172	PROLOCO-EX ALLOGGIO LOC.PIANELLO CENTRO Com. CAGLI, Fgl. 205, Map. 74, Sub. 1, Cat. A/5 - [Cl.: 2] { Fgl. 205, Map. 75, Sub. 2	10.203,65	204,07	9.591,44	612,21
Totali €		10.203,65	204,07	9.591,44	612,21
FAB000097	BAGNI PUBBLICI STRADA MONTE PETRANO-LOC.M.PETRANO VIA STR. MONTE PETRANO	Destinazione: SERVIZI PUBBLICI Tipo edificio: A Blocco	Dimensioni Vol. mc. 123 Area mq. 41,00		
		Valore	Quota	Residuo	Fondo
1.2.2.02.09.19.001 - Fabbricati ad uso strumentale - Dis.					
U000168	BAGNI PUBBLICI-LOC.M.PETRANO Com. CAGLI, Fgl. 186, Map. 25, Cat. A/4 - [Cl.: 1]	2.985,02	58,70	2.805,92	179,10
Totali €		2.985,02	58,70	2.805,92	179,10
FAB000009	CASA TORRE COLOMBAIA-LOC.PIAN DI SASSO VIA DELL'INDUSTRIA	Destinazione: VUOTO Anno Coll.: 1919 Tipo edificio: A Corte	Dimensioni Vol. mc. 1.596 Area mq. 228,00		
		Valore	Quota	Residuo	Fondo
1.2.2.02.09.99.999 - Beni Immobili n.a.c. - Dis.					
U000007	CASA TORRE COLOMBAIA-LOC.PIAN DI SASSO Com. CAGLI, Fgl. 125, Map. 114	27.802,74	556,05	23.632,34	4.170,40
Totali €		27.802,74	556,05	23.632,34	4.170,40
FAB000057	EX SCUOLA ELEMENTARE-LOCALITA' TARUGO VIA LOC. TARUGO	Destinazione: VUOTO Tipo edificio: A Corte	Dimensioni Vol. mc. 600 Area mq. 100,00		
		Valore	Quota	Residuo	Fondo
1.2.2.02.09.99.999 - Beni Immobili n.a.c. - Dis.					
U000067	EX SCUOLA ELEMENTARE-LOCALITA' TARUGO Com. CAGLI, Fgl. 82, Map. 449	43.705,00	874,10	19.804,11	23.900,89
Totali €		43.705,00	874,10	19.804,11	23.900,89
FAB000062	EX COLONIA G.I.L. STRADA MONTE PETRANO-LOC.M.PETRANO VIA STR. MONTE PETRANO	Destinazione: VUOTO Tipo edificio: A Corte	Dimensioni Area mq. 714,00		
		Valore	Quota	Residuo	Fondo
1.2.2.02.09.99.999 - Beni Immobili n.a.c. - Dis.					
U000082	EX COLONIA G.I.L.-LOC.MONTE PETRANO Com. CAGLI, Fgl. 186, Map. 28, Cat. B/2 - [Cl.: U] { Fgl. 186, Map. 29 Com. CAGLI, Fgl. 186, Map. 197 - [Sup.: 2.850,00 Cl.: 2 Ql.: PRATO] - [Sup.: 2.400,00 Cl.: 3 Ql.: SEMINATIVO]	301.020,72	6.020,41	242.346,45	58.674,27
Totali €		301.020,72	6.020,41	242.346,45	58.674,27
FAB000071	RUDERE LOCALITA' MONTE PETRANO VIA STR. MONTE PETRANO	Destinazione: VUOTO Tipo edificio: A Corte	Dimensioni Vol. mc. 36 Area mq. 12,00		
		Valore	Quota	Residuo	Fondo

1.2.2.02.06.99.999 - Beni Immobili n.a.c. - Dis.					
U000090	RUDERE LOCALITA' MONTE PETRANO Com. CAGLI, Fgl. 186, Map. 247, Cat. D/1	8.190,00	163,80	7.696,60	491,40
Totali €		8.190,00	163,80	7.696,60	491,40
FAB000089	EX SILOS E RUDERE FABBRICATO RURALE VIA BUOZZI-CAPOLUOGO VIA BUOZZI	<i>Destinazione: VUOTO</i> <i>Vol. mc. 465</i> <i>Area mq. 125,00</i> <i>Tipologia: A Torre</i>		<i>Dimensioni</i> <i>Vol. mc. 465</i> <i>Area mq. 125,00</i>	
		Valore	Quota	Residuo	Fondo
1.2.2.02.09.99.999 - Beni Immobili n.a.c. - Dis.					
U000097	EX SILOS VIA BUOZZI-CAPOLUOGO Com. CAGLI, Fgl. 126, Map. 626	0,00	0,00	0,00	0,00
U000099	RUDERE FABBRICATO RURALE VIA BUOZZI-CAPOLUOGO Com. CAGLI, Fgl. 126, Map. 171 - [Sup.: 135,00 Cl.: FABB RURALE]	0,00	0,00	0,00	0,00
Totali €		0,00	0,00	0,00	0,00
FAB000091	RUDERE FABBRICATO RURALE-LOC.CA' LA STACCIA VIA LOC.CA' LA STACCIA	<i>Destinazione: VUOTO</i> <i>Vol. mc. 993</i> <i>Area mq. 311,00</i> <i>Tipologia: A Corte</i>		<i>Dimensioni</i> <i>Vol. mc. 993</i> <i>Area mq. 311,00</i>	
		Valore	Quota	Residuo	Fondo
1.2.2.02.09.99.999 - Beni Immobili n.a.c. - Dis.					
U000100	RUDERE FABBRICATO RURALE-LOC.CA' LA STACCIA Com. CAGLI, Fgl. 29, Map. 9 - [Sup.: 645,00 Cl.: 0 Ql.: ENTE URBANO] Com. CAGLI, Fgl. 29, Map. 10 - [Sup.: 1.761,00 Cl.: 3 Ql.: PRATO]	0,00	0,00	0,00	0,00
Totali €		0,00	0,00	0,00	0,00
FAB000109	PALESTRA SCUOLA MEDIA VIA FONTETTA	<i>Destinazione: VUOTO</i> <i>Vol. mc. 1000</i> <i>Area mq. 300,00</i> <i>Tipologia: A Torre</i>		<i>Dimensioni</i> <i>Vol. mc. 1000</i> <i>Area mq. 300,00</i>	
		Valore	Quota	Residuo	Fondo
1.2.2.02.09.99.999 - Beni Immobili n.a.c. - Dis.					
U000145	LASTRICO SOLARE Com. CAGLI, Fgl. 125, Map. 184, Sub. 36, Cat. F/5	0,00	0,00	0,00	0,00
Totali €		0,00	0,00	0,00	0,00
Totale Generale €		1.268.598,38	25.170,79	936.885,47	322.853,92

TER000003	F.170-TERRENI AGRICOLO BOSCHIVI-LOC. FOSSO DI TERIA	Superficie mq.: 664.631,00			
		Valore	Quota	Residuo	Fondo
1.2.2.02.13.01.001 - Terreni agricoli - Dis.					
T000290	TERRENI AGRICOLO BOSCHIVI	49.400,00	0,00	49.400,00	0,00
	Com. CAGLI, Fgl. 170, Map. 7 - [Sup.: 67.342,00 Cl.: 3 Ql.: PASCOLO]				
	Com. CAGLI, Fgl. 170, Map. 8 - [Sup.: 92.361,00 Cl.: 3 Ql.: BOSCO CEDUO]				
	Com. CAGLI, Fgl. 170, Map. 9 - [Sup.: 646.706,00 Cl.: 2 Ql.: BOSCO ALTO]				
	Com. CAGLI, Fgl. 170, Map. 10 - [Sup.: 68.120,00 Cl.: 3 Ql.: PASCOLO]				
	Totali €	49.400,00	0,00	49.400,00	0,00
TER000004	F.85-TERRENI AGRICOLO BOSCHIVI-LOC.COL D'ARRIGO	Superficie mq.: 159.976,00			
		Valore	Quota	Residuo	Fondo
1.2.2.02.13.01.001 - Terreni agricoli - Dis.					
T000298	TERRENI AGRICOLO BOSCHIVI	3.454,77	0,00	3.454,77	0,00
	Com. CAGLI, Fgl. 85, Map. 2 - [Sup.: 3.322,00 Cl.: 5 Ql.: SEMINATIVO]				
	Com. CAGLI, Fgl. 85, Map. 3 - [Sup.: 27.373,00 Cl.: 1 Ql.: PASCOLO]				
	Com. CAGLI, Fgl. 85, Map. 13 - [Sup.: 3.113,00 Cl.: 2 Ql.: PASCOLO]				
	Com. CAGLI, Fgl. 85, Map. 14 - [Sup.: 62.670,00 Cl.: 0 Ql.: INCOLT PROD]				
	Com. CAGLI, Fgl. 85, Map. 16 - [Sup.: 1.734,00 Cl.: 3 Ql.: BOSCO CEDUO]				
	Com. CAGLI, Fgl. 85, Map. 93 - [Sup.: 41.164,00 Cl.: 2 Ql.: PASC CESPUG]				
	Totali €	3.454,77	0,00	3.454,77	0,00
TER000087	F.172-TERRENI AGRICOLO-BOSCHIVI	Superficie mq.: 91.909,00			
		Valore	Quota	Residuo	Fondo
1.2.2.02.13.01.001 - Terreni agricoli - Dis.					
T000207	TERRENI AGRICOLO-BOSCHIVI	5.313,76	0,00	5.313,76	0,00
	Com. CAGLI, Fgl. 172, Map. 31 - [Sup.: 6.104,00 Cl.: 3 Ql.: PRATO]				
	Com. CAGLI, Fgl. 172, Map. 60 - [Sup.: 76.655,00 Cl.: 2 Ql.: BOSCO ALTO]				
	Com. CAGLI, Fgl. 172, Map. 62 - [Sup.: 10.050,00 Cl.: 2 Ql.: PASC CESPUG]				
	Totali €	5.313,76	0,00	5.313,76	0,00
TER000095	F.188-AREE AGRICOLO BOSCHIVE-LOC.LE FOCI	Superficie mq.: 224.406,00			
		Valore	Quota	Residuo	Fondo
1.2.2.02.13.01.001 - Terreni agricoli - Dis.					
T000215	AREA PARTICELLA 56	330,00	0,00	330,00	0,00
	Com. CAGLI, Fgl. 188, Map. 56 - [Sup.: 8.530,00 Cl.: 4 Ql.: BOSCO CEDUO]				
T000216	AREA PARTICELLA 57	10.668,13	0,00	10.668,13	0,00
	Com. CAGLI, Fgl. 188, Map. 57 - [Sup.: 158.897,00 Cl.: 4 Ql.: BOSCO CEDUO]				
T000217	AREA PARTICELLA 58	274,69	0,00	274,69	0,00
	Com. CAGLI, Fgl. 188, Map. 58 - [Sup.: 56.800,00 Cl.: 3 Ql.: PASC CESPUG]				
T000218	AREA PARTICELLA 71	6,56	0,00	6,56	0,00
	Com. CAGLI, Fgl. 188, Map. 71 - [Sup.: 179,00 Cl.: 4 Ql.: BOSCO CEDUO]				
	Totali €	11.279,38	0,00	11.279,38	0,00
TER000098	F.194-AREE AGRICOLE-BOSCHIVE SP FRONTONE SERRA-ACQUAVIVA	Superficie mq.: 4.148,00			
		Valore	Quota	Residuo	Fondo
1.2.2.02.13.01.001 - Terreni agricoli - Dis.					
T000221	AREA PARTICELLA 358	5,63	0,00	5,63	0,00
	Com. CAGLI, Fgl. 194, Map. 358 - [Sup.: 1.215,00 Cl.: 3 Ql.: PASC CESPUG]				
T000222	AREA PARTICELLA 535	28,13	0,00	28,13	0,00
	Com. CAGLI, Fgl. 194, Map. 535 - [Sup.: 2.933,00 Cl.: 2 Ql.: PASC CESPUG]				
	Totali €	33,76	0,00	33,76	0,00

TER000139	F.115-TERRENI AGRICOLO-BOSCHIVI				
					Superficie mq.: 4.162,00
		Valore	Quota	Residuo	Fondo
1.2.2.02.13.01.001 - Terreni agricoli - Dis.					
T000275	TERRENI AGRICOLO-BOSCHIVI	101,25	0,00	101,25	0,00
	Com. CAGLI, Fgl. 115, Map. 4 - [Sup.: 4.183,00 Cl.: 2 Ql.: PASCOLO ARB]				
	Totale €	101,25	0,00	101,25	0,00
TER000140	F.64-TERRENI AGRICOLO-BOSCHIVI				
					Superficie mq.: 23.464,00
		Valore	Quota	Residuo	Fondo
1.2.2.02.13.01.001 - Terreni agricoli - Dis.					
T000276	TERRENI AGRICOLO-BOSCHIVI	2.353,00	0,00	2.353,00	0,00
	Com. CAGLI, Fgl. 64, Map. 55 - [Sup.: 22.744,00 Cl.: 3 Ql.: BOSCO CEDUO]				
	Com. CAGLI, Fgl. 64, Map. 56 - [Sup.: 740,00 Cl.: 4 Ql.: PRATO]				
	Totale €	2.353,00	0,00	2.353,00	0,00
TER000141	F.120-TERRENI AGRICOLO-BOSCHIVI-LOC.SECCHIANO				
					Superficie mq.: 48.261,00
		Valore	Quota	Residuo	Fondo
1.2.2.02.13.01.001 - Terreni agricoli - Dis.					
T000277	TERRENI AGRICOLO-BOSCHIVI	3.240,26	0,00	3.240,26	0,00
	Com. CAGLI, Fgl. 120, Map. 13 - [Sup.: 48.261,00 Cl.: 4 Ql.: BOSCO CEDUO]				
	Totale €	3.240,26	0,00	3.240,26	0,00
TER000142	F.106-TERRENI AGRICOLO-BOSCHIVI				
					Superficie mq.: 203.406,00
		Valore	Quota	Residuo	Fondo
1.2.2.02.13.01.001 - Terreni agricoli - Dis.					
T000278	TERRENI AGRICOLO-BOSCHIVI	8.238,77	0,00	8.238,77	0,00
	Com. CAGLI, Fgl. 106, Map. 7 - [Sup.: 6.808,00 Cl.: 4 Ql.: PRATO]				
	Com. CAGLI, Fgl. 106, Map. 13 - [Sup.: 67.035,00 Cl.: 4 Ql.: BOSCO CEDUO]				
	Com. CAGLI, Fgl. 106, Map. 28 - [Sup.: 562,00 Cl.: 1 Ql.: PASCOLO]				
	Com. CAGLI, Fgl. 106, Map. 29 - [Sup.: 7.474,00 Cl.: 3 Ql.: PASCOLO]				
	Com. CAGLI, Fgl. 106, Map. 30 - [Sup.: 62.371,00 Cl.: 2 Ql.: PASCOLO]				
	Com. CAGLI, Fgl. 106, Map. 34 - [Sup.: 7.078,00 Cl.: 2 Ql.: BOSCO CEDUO]				
	Com. CAGLI, Fgl. 106, Map. 37 - [Sup.: 52.078,00 Cl.: 3 Ql.: PASC. CESPUG]				
	Totale €	8.238,77	0,00	8.238,77	0,00
TER000143	F.3-TERRENI AGRICOLO-BOSCHIVI-LOC.CASTELLO DI DROGO				
					Superficie mq.: 9.379,00
		Valore	Quota	Residuo	Fondo
1.2.2.02.13.01.001 - Terreni agricoli - Dis.					
T000279	TERRENI AGRICOLO-BOSCHIVI	457,50	0,00	457,50	0,00
	Com. CAGLI, Fgl. 3, Map. 107 - [Sup.: 4.864,00 Cl.: 3 Ql.: BOSCO CEDUO]				
	Com. CAGLI, Fgl. 3, Map. 108 - [Sup.: 4.515,00 Cl.: 4 Ql.: BOSCO CEDUO]				
	Totale €	457,50	0,00	457,50	0,00
TER000144	F.9-TERRENI AGRICOLO-BOSCHIVI				
					Superficie mq.: 231.174,00
		Valore	Quota	Residuo	Fondo
1.2.2.02.13.01.001 - Terreni agricoli - Dis.					
T000280	TERRENI AGRICOLO-BOSCHIVI	2.640,64	0,00	2.640,64	0,00
	Com. CAGLI, Fgl. 9, Map. 30 - [Sup.: 199.958,00 Cl.: 3 Ql.: PASC. CESPUG]				
	Com. CAGLI, Fgl. 9, Map. 31 - [Sup.: 10.813,00 Cl.: 1 Ql.: PASCOLO]				
	Com. CAGLI, Fgl. 9, Map. 32 - [Sup.: 5.875,00 Cl.: 2 Ql.: PASC. CESPUG]				
	Com. CAGLI, Fgl. 9, Map. 33 - [Sup.: 7.959,00 Cl.: 3 Ql.: PASCOLO]				
	Com. CAGLI, Fgl. 9, Map. 34 - [Sup.: 6.569,00 Cl.: 1 Ql.: PASCOLO]				
	Totale €	2.640,64	0,00	2.640,64	0,00

TER000145 F.29-TERRENI AGRICOLO-BOSCHIVI-LOC.PIAN DEL RIO		Superficie mq.: 289.618,00			
		Valore	Quota	Residuo	Fondo
1.2.2.02.13.01.001 - Terreni agricoli - Dis.					
T000281 TERRENI AGRICOLO-BOSCHIVI		41.562,68	0,00	41.562,68	0,00
Com. CAGLI, Fgl. 29, Map. 1 - [Sup.: 305,00 Cl.: 1 Ql.: PASCOLO]					
Com. CAGLI, Fgl. 29, Map. 2 - [Sup.: 9.092,00 Cl.: 4 Ql.: SEMINATIVO]					
Com. CAGLI, Fgl. 29, Map. 3 - [Sup.: 1.951,00 Cl.: 2 Ql.: PASCOLO]					
Com. CAGLI, Fgl. 29, Map. 4 - [Sup.: 19.916,00 Cl.: 1 Ql.: PASCOLO]					
Com. CAGLI, Fgl. 29, Map. 5 - [Sup.: 2.015,00 Cl.: 3 Ql.: PASCOLO]					
Com. CAGLI, Fgl. 29, Map. 6 - [Sup.: 13.542,00 Cl.: 2 Ql.: PASC CESPUG]					
Com. CAGLI, Fgl. 29, Map. 7 - [Sup.: 32.260,00 Cl.: 1 Ql.: PASCOLO]					
Com. CAGLI, Fgl. 29, Map. 8 - [Sup.: 1.655,00 Cl.: 2 Ql.: PRATO]					
Com. CAGLI, Fgl. 29, Map. 10 - [Sup.: 1.761,00 Cl.: 3 Ql.: PRATO]					
Com. CAGLI, Fgl. 29, Map. 11 - [Sup.: 13.878,00 Cl.: 3 Ql.: BOSCO MISTO]					
Com. CAGLI, Fgl. 29, Map. 12 - [Sup.: 14.210,00 Cl.: 4 Ql.: SEMINATIVO]					
Com. CAGLI, Fgl. 29, Map. 13 - [Sup.: 1.537,00 Cl.: 3 Ql.: PASC CESPUG]					
Com. CAGLI, Fgl. 29, Map. 14 - [Sup.: 17.456,00 Cl.: 4 Ql.: SEMINATIVO]					
Com. CAGLI, Fgl. 29, Map. 15 - [Sup.: 2.317,00 Cl.: 2 Ql.: PASCOLO]					
Com. CAGLI, Fgl. 29, Map. 16 - [Sup.: 15.855,00 Cl.: 5 Ql.: SEMIN ARBOR]					
Com. CAGLI, Fgl. 29, Map. 17 - [Sup.: 21.450,00 Cl.: 4 Ql.: SEMINATIVO]					
Com. CAGLI, Fgl. 29, Map. 18 - [Sup.: 17.170,00 Cl.: 3 Ql.: BOSCO MISTO]					
Com. CAGLI, Fgl. 29, Map. 19 - [Sup.: 63.528,00 Cl.: 2 Ql.: BOSCO MISTO]					
Com. CAGLI, Fgl. 29, Map. 20 - [Sup.: 3.445,00 Cl.: 3 Ql.: PASCOLO]					
Com. CAGLI, Fgl. 29, Map. 23 - [Sup.: 12.260,00 Cl.: 2 Ql.: PASC CESPUG]					
Com. CAGLI, Fgl. 29, Map. 24 - [Sup.: 7.580,00 Cl.: 4 Ql.: SEMINATIVO]					
Com. CAGLI, Fgl. 29, Map. 31 - [Sup.: 3.060,00 Cl.: 1 Ql.: PASCOLO]					
Com. CAGLI, Fgl. 29, Map. 32 - [Sup.: 11.688,00 Cl.: 4 Ql.: SEMINATIVO]					
Com. CAGLI, Fgl. 29, Map. 118 - [Sup.: 690,00 Cl.: 0 Ql.: INCOLT PROD]					
Com. CAGLI, Fgl. 29, Map. 119 - [Sup.: 190,00 Cl.: 3 Ql.: PASCOLO]					
Com. CAGLI, Fgl. 29, Map. 120 - [Sup.: 510,00 Cl.: 2 Ql.: PASC CESPUG]					
Totale €		41.562,68	0,00	41.562,68	0,00

TER000146 F.186-TERRENI AGRICOLO-BOSCHIVI-LOC.MONTE PETRANO		Superficie mq.: 3.338.653,00			
		Valore	Quota	Residuo	Fondo
1.2.2.02.13.01.001 - Terreni agricoli - Dis.					
T000282 TERRENI AGRICOLO-BOSCHIVI		376.940,63	0,00	376.940,63	0,00
Com. CAGLI, Fgl. 186, Map. 5 - [Sup.: 12.057,00 Cl.: 3 Ql.: PRATO] - [Sup.: 7.500,00 Cl.: 2 Ql.: PASCOLO]					
Com. CAGLI, Fgl. 186, Map. 11 - [Sup.: 186.718,00 Cl.: 2 Ql.: PRATO] - [Sup.: 1.150.000,00 Cl.: 3 Ql.: SEMINATIVO]					
Com. CAGLI, Fgl. 186, Map. 1 - [Sup.: 392,00 Cl.: 2 Ql.: PASC CESPUG]					
Com. CAGLI, Fgl. 186, Map. 3 - [Sup.: 1.784,00 Cl.: 2 Ql.: PASCOLO]					
Com. CAGLI, Fgl. 186, Map. 4 - [Sup.: 5.053,00 Cl.: 2 Ql.: BOSCO ALTO]					
Com. CAGLI, Fgl. 186, Map. 6 - [Sup.: 264,00 Cl.: 2 Ql.: BOSCO ALTO]					
Com. CAGLI, Fgl. 186, Map. 7 - [Sup.: 36.560,00 Cl.: 3 Ql.: PRATO]					
Com. CAGLI, Fgl. 186, Map. 8 - [Sup.: 3.094,00 Cl.: 2 Ql.: BOSCO ALTO]					
Com. CAGLI, Fgl. 186, Map. 9 - [Sup.: 17.847,00 Cl.: 4 Ql.: BOSCO CEDUO]					
Com. CAGLI, Fgl. 186, Map. 10 - [Sup.: 84.920,00 Cl.: 3 Ql.: BOSCO CEDUO]					
Com. CAGLI, Fgl. 186, Map. 12 - [Sup.: 542.431,00 Cl.: 2 Ql.: BOSCO ALTO]					
Com. CAGLI, Fgl. 186, Map. 17 - [Sup.: 45.374,00 Cl.: 1 Ql.: BOSCO ALTO]					
Com. CAGLI, Fgl. 186, Map. 18 - [Sup.: 7.955,00 Cl.: 3 Ql.: PASCOLO]					
Com. CAGLI, Fgl. 186, Map. 19 - [Sup.: 532,00 Cl.: 2 Ql.: PASCOLO]					
Com. CAGLI, Fgl. 186, Map. 20 - [Sup.: 2.335,00 Cl.: 2 Ql.: PASCOLO]					
Com. CAGLI, Fgl. 186, Map. 22 - [Sup.: 119.722,00 Cl.: 3 Ql.: PASCOLO]					
Com. CAGLI, Fgl. 186, Map. 23 - [Sup.: 1.102.675,00 Cl.: 4 Ql.: BOSCO CEDUO]					
Com. CAGLI, Fgl. 186, Map. 189 - [Sup.: 6.440,00 Cl.: 3 Ql.: PRATO]					
Totale €		376.940,63	0,00	376.940,63	0,00

TER000147 F.189-TERRENI AGRICOLO-BOSCHIVI-LOC.PONTE ALTO		Superficie mq.: 778.894,00			
		Valore	Quota	Residuo	Fondo
1.2.2.02.13.01.001 - Terreni agricoli - Dis.					

1.2.2.02.13.01.001 - Terreni agricoli - Dis.					
T000283	TERRENI AGRICOLO-BOSCHIVI	33.527,04	0,00	33.527,04	0,00
Com. CAGLI, Fgl. 189, Map. 15 - [Sup.: 80,00 Cl.: 2 Ql.: PASCOLO]					
Com. CAGLI, Fgl. 189, Map. 16 - [Sup.: 1.717,00 Cl.: 2 Ql.: PASCOLO]					
Com. CAGLI, Fgl. 189, Map. 17 - [Sup.: 542,00 Cl.: 4 Ql.: SEMINATIVO]					
Com. CAGLI, Fgl. 189, Map. 18 - [Sup.: 55.850,00 Cl.: 2 Ql.: PASCOLO]					
Com. CAGLI, Fgl. 189, Map. 19 - [Sup.: 69.805,00 Cl.: 2 Ql.: PASC CESPIUG]					
Com. CAGLI, Fgl. 189, Map. 20 - [Sup.: 33.289,00 Cl.: 2 Ql.: PASCOLO]					
Com. CAGLI, Fgl. 189, Map. 21 - [Sup.: 2.049,00 Cl.: 2 Ql.: PASCOLO]					
Com. CAGLI, Fgl. 189, Map. 27 - [Sup.: 2.644,00 Cl.: 2 Ql.: PASCOLO]					
Com. CAGLI, Fgl. 189, Map. 49 - [Sup.: 30.806,00 Cl.: 3 Ql.: PASCOLO]					
Com. CAGLI, Fgl. 189, Map. 50 - [Sup.: 235.312,00 Cl.: 3 Ql.: PASC CESPIUG]					
Com. CAGLI, Fgl. 189, Map. 51 - [Sup.: 123.480,00 Cl.: 3 Ql.: BOSCO CEDUO]					
Com. CAGLI, Fgl. 189, Map. 52 - [Sup.: 221.350,00 Cl.: 4 Ql.: BOSCO CEDUO]					
Totale €		33.527,04	0,00	33.527,04	0,00
TER000148 F.63-TERRENI AGRICOLO-BOSCHIVI					
				Superficie mq.: 11.228,00	
		Valore	Quota	Residuo	Fondo
T000284	TERRENI AGRICOLO-BOSCHIVI	435,00	0,00	435,00	0,00
Com. CAGLI, Fgl. 53, Map. 29 - [Sup.: 11.223,00 Cl.: 4 Ql.: BOSCO CEDUO]					
Totale €		435,00	0,00	435,00	0,00
TER000009 F.30-AREA EDIFICABILE-LOC.CA' RIO					
				Superficie mq.: 2.176,00	
		Valore	Quota	Residuo	Fondo
1.2.2.02.13.02.001 - Terreni edificabili - Dis.					
T000300	AREA PARTICELLA 77	462,18	0,00	462,18	0,00
Com. CAGLI, Fgl. 30, Map. 77 - [Sup.: 2.730,00 Cl.: 4 Ql.: SEMINATIVO]					
Totale €		462,18	0,00	462,18	0,00
FAB000009 CASA TORRE COLOMBAIA-LOC. PIAN DI SASSO					
				Dimensioni Vol. mc. 1.596 Area mq. 228,00	
		Valore	Quota	Residuo	Fondo
1.2.2.02.13.99.999 - Altri terreni n.a.c. - Dis.					
T000388	AREA DI PERTINENZA	6.950,68	139,01	6.533,65	417,03
Com. CAGLI, Fgl. 125, Map. 114 - [Sup.: 3.455,00 Cl.: 0 Ql.: FABB RURALE]					
Totale €		6.950,68	139,01	6.533,65	417,03
FAB000051 CENTRO CIVICO/AMBULATORIO EX SCUOLA ELEMENTARE-LOC. SECCHIANO					
				Dimensioni Vol. mc. 2085 Area mq. 249,00	
		Valore	Quota	Residuo	Fondo
1.2.2.02.13.99.999 - Altri terreni n.a.c. - Dis.					
T000356	AREA DI PERTINENZA	38.014,20	0,00	38.014,20	0,00
Com. CAGLI, Fgl. 146, Map. 458 - [Ql.: AREA URBANA]					
Totale €		38.014,20	0,00	38.014,20	0,00
FAB000055 CENTRO CIVICO EX SCUOLA ELEMENTARE-LOC. MASSA					
				Dimensioni Vol. mc. 327,4	
		Valore	Quota	Residuo	Fondo
1.2.2.02.13.99.999 - Altri terreni n.a.c. - Dis.					
T000354	AREA DI PERTINENZA	5.186,00	0,00	5.186,00	0,00
Com. CAGLI, Fgl. 182, Map. 571 - [Ql.: AREA URBANA]					
Totale €		5.186,00	0,00	5.186,00	0,00
FAB000066 CENTRO CIVICO EX SCUOLA ELEMENTARE-LOC. PARAVENTO					
				Dimensioni Vol. mc. 742 Area mq. 139,00	
		Valore	Quota	Residuo	Fondo

1.2.2.02.13.99.999 - Altri terreni n.a.c. - Dis.				
FAB00055	AREA DI PERTINENZA			
Com. CAGLI, Fgl. 198, Map. 382 - [QI.: AREA URBANA]		16.580,72	0,00	16.580,72 0,00
Totali €		16.580,72	0,00	16.580,72 0,00
FAB00057	EX SCUOLA ELEMENTARE-LOCALITA' TARUGO	Destinazione: VUOTO	Dimensioni Vol. mc. 800 Area mq. 100,00	
		Tipo edificio: A Corte		
1.2.2.02.13.99.999 - Altri terreni n.a.c. - Dis.				
T000370	AREA DI PERTINENZA			
Com. CAGLI, Fgl. 82, Map. 449 - [Sup.: 12.772,00 Cl.: 3 QI.: SEMINATIVO]		10.926,25	0,00	10.926,25 0,00
Totali €		10.926,25	0,00	10.926,25 0,00
FAB00059	SEDE PROLOCO EX SCUOLA ELEMENTARE-LOC. CA' RIO	Destinazione: COMM.IND.UFF.PRIVATI	Dimensioni Vol. mc. 714,7 Area mq. 122,00	
		Tipo edificio: A Corte		
1.2.2.02.13.99.999 - Altri terreni n.a.c. - Dis.				
T000393	AREA DI PERTINENZA			
Com. CAGLI, Fgl. 30, Map. 248 - [QI.: AREA URBANA]		11.279,52	0,00	11.279,52 0,00
Totali €		11.279,52	0,00	11.279,52 0,00
FAB00060	ALLOGGI POPOLARI/NEGOZI VIA ATANAGI-CAPOLUOGO	Destinazione: RESIDENZIALE	Dimensioni Vol. mc. 1227	
		Tipo edificio: A Blocco		
1.2.2.02.13.99.999 - Altri terreni n.a.c. - Dis.				
T000343	AREA DI PERTINENZA			
Com. CAGLI, Fgl. 218, Map. 238 - [QI.: AREA URBANA]		33.355,33	0,00	33.355,33 0,00
Totali €		33.355,33	0,00	33.355,33 0,00
FAB00063	FABBRICATO EX SEMINARIO VESCOVILE-LOC. MONTE MARTELLO	Destinazione: VUOTO	Dimensioni Vol. mc. 1446 Area mq. 241,00	
		Tipo edificio: A Blocco		
1.2.2.02.13.99.999 - Altri terreni n.a.c. - Dis.				
T000371	AREA DI PERTINENZA			
Com. CAGLI, Fgl. 95, Map. 22 - [QI.: AREA URBANA]		11.270,78	0,00	11.270,78 0,00
Totali €		11.270,78	0,00	11.270,78 0,00
FAB00064	SEDE AMSI/LOCALE GENERATORI OSPEDALE-P.ZZA D. OSPEDALE-CAP	Destinazione: COMM.IND.UFF.PRIVATI	Dimensioni Vol. mc. 447 Area mq. 148,00	
		Tipo edificio: A Corte		
1.2.2.02.13.99.999 - Altri terreni n.a.c. - Dis.				
T000382	AREA DI PERTINENZA			
Com. CAGLI, Fgl. 218, Map. 1316 - [QI.: AREA URBANA]		5.812,50	0,00	5.812,50 0,00
Totali €		5.812,50	0,00	5.812,50 0,00
FAB00065	AUTORIMESSA VIA DELL'OSPEDALE-CAPOLUOGO	Destinazione: PARCHEGGI COPERTI	Dimensioni Vol. mc. 876 Area mq. 305,00	
		Tipo edificio: A Corte		
1.2.2.02.13.99.999 - Altri terreni n.a.c. - Dis.				
T000347	AREA DI PERTINENZA			
Com. CAGLI, Fgl. 218, Map. 598 - [QI.: AREA URBANA]		73.148,66	0,00	73.148,66 0,00
Totali €		73.148,66	0,00	73.148,66 0,00
FAB00066	LOCALI RIPETITORI STRADA MONTE PETRANO-LOC. M. PETRANO	Destinazione: IMPIANTI TECNOLOGICI	Dimensioni Vol. mc. 96,4 Area mq. 12,00	
		Anno Cost.: 2006 Tipo edificio: A Corte		
1.2.2.02.13.99.999 - Altri terreni n.a.c. - Dis.				

1.2.2.02.13.99.999 - Altri terreni n.a.c. - Dis.					
FAB000072	AREA DI PERTINENZA	1.032,91	0,00	1.032,91	0,00
Com. CAGLI, Fgl. 186, Map. 250 - [Sup.: 39,00 Cl.: 0 Ql.: PORZ ACC FU]					
Totali €		1.032,91	0,00	1.032,91	0,00
FAB000067	MAGAZZINO STRADA PIGNO-MONTE MARTELLO-LOC.M.MARTELLO	Destinazione: MAGAZZINI E DEPOSITI		Dimensioni Vol. mc: 225 Area mq: 75,00	
		Tipo edificio: A Blocco			
1.2.2.02.13.99.999 - Altri terreni n.a.c. - Dis.					
T000370	AREA DI PERTINENZA	516,46	0,00	516,46	0,00
Com. CAGLI, Fgl. 95, Map. 132 - [Cl.: AREA URBANA]					
Totali €		516,46	0,00	516,46	0,00
FAB000069	SEDE PROLOCO-EX ALLOGGIO LOC.PIANELLO CENTRO	Destinazione: RESIDENZIALE		Dimensioni Vol. mc: 264 Area mq: 44,00	
		Tipo edificio: A Corte			
1.2.2.02.13.99.999 - Altri terreni n.a.c. - Dis.					
T000384	AREA DI PERTINENZA	2.550,91	0,00	2.550,91	0,00
Com. CAGLI, Fgl. 205, Map. 74 - [Cl.: AREA URBANA] Com. CAGLI, Fgl. 205, Map. 75 - [Cl.: AREA URBANA]					
Totali €		2.550,91	0,00	2.550,91	0,00
FAB000078	ALLOGGIO EX DEMANIO LOC.PIANELLO CENTRO	Destinazione: RESIDENZIALE		Dimensioni Vol. mc: 198,2	
		Tipo edificio: A Corte			
1.2.2.02.13.99.999 - Altri terreni n.a.c. - Dis.					
T000344	AREA DI PERTINENZA	9.977,86	0,00	9.977,86	0,00
Com. CAGLI, Fgl. 205, Map. 685 - [Cl.: AREA URBANA]					
Totali €		9.977,86	0,00	9.977,86	0,00
FAB000090	CHIESETTA S.ANDREA E RUDERI CASTELLO DI DROGO	Destinazione: VUOTO		Dimensioni Vol. mc: 446 Area mq: 81,00	
		Tipo edificio: A Corte			
1.2.2.02.13.99.999 - Altri terreni n.a.c. - Dis.					
T000364	AREA DI PERTINENZA	0,00	0,00	0,00	0,00
Com. CAGLI, Fgl. 3, Map. 91 - [Sup.: 274,00 Cl.: 0 Ql.: ENTE URBANO] Com. CAGLI, Fgl. 3, Map. 92 - [Sup.: 154,00 Cl.: 5 Ql.: SEMINATIVO] Com. CAGLI, Fgl. 3, Map. 93 - [Sup.: 5.743,00 Cl.: 2 Ql.: BOSCO MISTO]					
Totali €		0,00	0,00	0,00	0,00
FAB000097	BAGNI PUBBLICI STRADA MONTE PETRANO-LOC.M.PETRANO	Destinazione: SERVIZI PUBBLICI		Dimensioni Vol. mc: 123 Area mq: 41,00	
		Tipo edificio: A Blocco			
1.2.2.02.13.99.999 - Altri terreni n.a.c. - Dis.					
T000348	AREA DI PERTINENZA	746,26	0,00	746,26	0,00
Com. CAGLI, Fgl. 186, Map. 25 - [Cl.: AREA URBANA]					
Totali €		746,26	0,00	746,26	0,00
TER000005	F.120-FRUSTOLI STRADA FOSTO-LOC.SECCHIANO			Superficie mq.: 404,00	
		Valore	Quota	Residuo	Fondo
1.2.2.02.13.99.999 - Altri terreni n.a.c. - Dis.					
T000006	AREA PARTICELLA 153	1,47	0,00	1,47	0,00
Com. CAGLI, Fgl. 120, Map. 153 - [Sup.: 48,00 Cl.: 3 Ql.: BOSCO MISTO]					
T000007	AREA PARTICELLA 154	1,86	0,00	1,86	0,00
Com. CAGLI, Fgl. 120, Map. 154 - [Sup.: 60,00 Cl.: 3 Ql.: BOSCO MISTO]					
T000008	AREA PARTICELLA 155	2,79	0,00	2,79	0,00

1.2.2.02.13.99.999 - Altri terreni n.a.c. - Dis.				
Com. CAGLI, Fgl. 120, Map. 155 - [Sup.: 90,00 Cl.: 3 Ql.: BOSCO MISTO]				
TER	Descrizione	Valore	Quota	Fondo
T000009	AREA PARTICELLA 158 Com. CAGLI, Fgl. 120, Map. 156 - [Sup.: 20,00 Cl.: 3 Ql.: BOSCO MISTO]	0,62	0,00	0,62
T000010	AREA PARTICELLA 158 Com. CAGLI, Fgl. 120, Map. 158 - [Sup.: 186,00 Cl.: 3 Ql.: BOSCO MISTO]	5,73	0,00	5,73
Totale €		12,47	0,00	12,47
TER000008 F.194-AREE PIP LOCALITA' ACQUAVIVA				
		Superficie mq.: 3.190,00		
1.2.2.02.13.99.999 - Altri terreni n.a.c. - Dis.				
TER	Descrizione	Valore	Quota	Fondo
T000011	AREA PARTICELLA 870 Com. CAGLI, Fgl. 194, Map. 870 - [Sup.: 1.595,00 Cl.: 3 Ql.: SEMINATIVO]	386,25	0,00	386,25
T000013	AREA PARTICELLA 875 Com. CAGLI, Fgl. 194, Map. 875 - [Sup.: 1.595,00 Cl.: 3 Ql.: SEMINATIVO]	386,25	0,00	386,25
Totale €		772,50	0,00	772,50
TER000012 F.151-VERDE BOSCHIVO VIA CA'LUPO-CAPOLUOGO				
		Superficie mq.: 5.231,00		
1.2.2.02.13.99.999 - Altri terreni n.a.c. - Dis.				
TER	Descrizione	Valore	Quota	Fondo
T000383	AREA PARTICELLA 154 Com. CAGLI, Fgl. 151, Map. 154 - [Sup.: 3.865,00 Cl.: 2 Ql.: PASC CESPUG]	37,50	0,00	37,50
T000384	AREA PARTICELLA 2129 Com. CAGLI, Fgl. 151, Map. 2129 - [Sup.: 426,00 Cl.: 2 Ql.: SEMINATIVO]	165,00	0,00	165,00
T000385	AREA PARTICELLA 2131 Com. CAGLI, Fgl. 151, Map. 2131 - [Sup.: 950,00 Cl.: 2 Ql.: SEMINATIVO]	368,44	0,00	368,44
Totale €		570,94	0,00	570,94
TER000016 F.189-CAVA LOCALITA' PONTE ALTO				
1.2.2.02.13.99.999 - Altri terreni n.a.c. - Dis.				
TER	Descrizione	Valore	Quota	Fondo
T000019	CAVA LOCALITA' PONTE ALTO Com. CAGLI, Fgl. 189, Map. 22 - [Sup.: 21.168,00 Cl.: 3 Ql.: PASCOLO] Com. CAGLI, Fgl. 189, Map. 23 - [Sup.: 176,00 Cl.: 3 Ql.: PASC CESPUG] Com. CAGLI, Fgl. 189, Map. 24 - [Sup.: 8.290,00 Cl.: 3 Ql.: PASC CESPUG] Com. CAGLI, Fgl. 189, Map. 26 - [Sup.: 1.153,00 Cl.: 2 Ql.: PASCOLO] Com. CAGLI, Fgl. 189, Map. 28 - [Sup.: 2.554,00 Cl.: 2 Ql.: PASCOLO] Com. CAGLI, Fgl. 189, Map. 29 - [Sup.: 290,00 Cl.: 2 Ql.: PASCOLO] Com. CAGLI, Fgl. 189, Map. 53 - [Sup.: 1.278.353,00 Cl.: 3 Ql.: BOSCO CEDUO] Com. CAGLI, Fgl. 189, Map. 67 - [Sup.: 5.840,00 Cl.: 4 Ql.: BOSCO CEDUO]	129.662,02	0,00	129.662,02
Totale €		129.662,02	0,00	129.662,02
TER000026 F.176-TERRENO LOCALITA' POGGIO ACQUAVIVA				
		Superficie mq.: 402,00		
1.2.2.02.13.99.999 - Altri terreni n.a.c. - Dis.				
TER	Descrizione	Valore	Quota	Fondo
T000049	AREA PARTICELLA 66 Com. CAGLI, Fgl. 176, Map. 65 - [Sup.: 402,00 Cl.: 2 Ql.: BOSCO MISTO]	0,00	0,00	0,00
Totale €		0,00	0,00	0,00
TER000030 F.91-TERRINI LOC. PIANO DI SMIRRA				
		Superficie mq.: 3.272,00		
1.2.2.02.13.99.999 - Altri terreni n.a.c. - Dis.				
TER	Descrizione	Valore	Quota	Fondo
T000095	AREA PARTICELLA 261	63.812,99	0,00	63.812,99

1.2.2.02.13.99.999 - Altri terreni n.a.c. - Dis.					
Com. CAGLI, Fgl. 91, Map. 261 - [Sup.: 2.362,00 Cl.: SEMINATIVO]					
T000097	AREA PARTICELLA 264	24.585,01	0,00	24.585,01	0,00
Com. CAGLI, Fgl. 91, Map. 264 - [Sup.: 2.362,00 Cl.: 3 Ql.: SEMINATIVO]					
Totale €		24.585,00	0,00	24.585,00	0,00

TER000031	F.128-VERDE/VIABILITA'-LOC.BISCIUGOLA	<i>Superficie mq.: 7.618,00</i>			
		Valore	Quota	Residuo	Fondo
1.2.2.02.13.99.999 - Altri terreni n.a.c. - Dis.					
T000092	AREA PARTICELLA 777-VERDE	3.092,38	0,00	3.092,38	0,00
Com. CAGLI, Fgl. 126, Map. 777 - [Sup.: 7.368,00 Cl.: SEMIN ARBOR]					
Totale €		3.092,38	0,00	3.092,38	0,00

TER000032	F.73-91-VERDE/VIABILITA' LOC.PIANO DELLA SMIRRA	<i>Superficie mq.: 7.618,00</i>			
		Valore	Quota	Residuo	Fondo
1.2.2.02.13.99.999 - Altri terreni n.a.c. - Dis.					
T000082	F.73-PORZIONI E PERTINENZE STRADALI	1.168,40	0,00	1.168,40	0,00
Com. CAGLI, Fgl. 73, Map. 182 - [Sup.: 100,00 Cl.: 0 Ql.: INCOLT PROD]					
Com. CAGLI, Fgl. 73, Map. 199 - [Sup.: 24,00 Cl.: 0 Ql.: INCOLT PROD]					
Com. CAGLI, Fgl. 73, Map. 200 - [Sup.: 28,00 Cl.: 0 Ql.: INCOLT PROD]					
Com. CAGLI, Fgl. 73, Map. 201 - [Sup.: 260,00 Cl.: 0 Ql.: INCOLT PROD]					
Com. CAGLI, Fgl. 73, Map. 204 - [Sup.: 80,00 Cl.: 0 Ql.: INCOLT PROD]					
Com. CAGLI, Fgl. 73, Map. 514 - [Sup.: 1.331,00 Cl.: 3 Ql.: SEMINATIVO]					
Com. CAGLI, Fgl. 73, Map. 516 - [Sup.: 286,00 Cl.: 3 Ql.: SEMINATIVO]					
Com. CAGLI, Fgl. 73, Map. 522 - [Sup.: 53,00 Cl.: 2 Ql.: QUERCETO]					
Com. CAGLI, Fgl. 73, Map. 523 - [Sup.: 81,00 Cl.: 2 Ql.: QUERCETO]					
Com. CAGLI, Fgl. 73, Map. 524 - [Sup.: 59,00 Cl.: 2 Ql.: QUERCETO]					
Com. CAGLI, Fgl. 73, Map. 547 - [Sup.: 1.031,00 Cl.: 3 Ql.: SEMINATIVO]					
Totale €		1.168,40	0,00	1.168,40	0,00

TER000040	F.151-AREE IN DIRITTO DI SUPERFICIE VIA ROSSELLI F.LLI-CAP	<i>Superficie mq.: 7.617,00</i>			
		Valore	Quota	Residuo	Fondo
1.2.2.02.13.99.999 - Altri terreni n.a.c. - Dis.					
T000125	AREA PARTICELLA 1067	0,00	0,00	0,00	0,00
Com. CAGLI, Fgl. 151, Map. 1067 - [Sup.: 3.722,00 Cl.: ENTE URBANO]					
T000126	AREA PARTICELLA 837	0,00	0,00	0,00	0,00
Com. CAGLI, Fgl. 151, Map. 837 - [Sup.: 240,00 Cl.: ENTE URBANO]					
T000127	AREA PARTICELLA 840	0,00	0,00	0,00	0,00
Com. CAGLI, Fgl. 151, Map. 840 - [Cl.: ENTE URBANO]					
T000128	AREA PARTICELLA 838	0,00	0,00	0,00	0,00
Com. CAGLI, Fgl. 151, Map. 838 - [Cl.: ENTE URBANO]					
T000134	AREA PARTICELLA 841	0,00	0,00	0,00	0,00
Com. CAGLI, Fgl. 151, Map. 841 - [Cl.: ENTE URBANO]					
T000136	AREA PARTICELLA 1096	0,00	0,00	0,00	0,00
Com. CAGLI, Fgl. 151, Map. 1096 - [Cl.: ENTE URBANO]					
T000261	AREA PARTICELLA 842	0,00	0,00	0,00	0,00
Com. CAGLI, Fgl. 151, Map. 842 - [Sup.: 237,00 Cl.: 0 Ql.: PORZ ACC FU]					
Totale €		0,00	0,00	0,00	0,00

TER000041	F.151-AREE IN DIRITTO DI SUPERFICIE VIA MARTIRI RESISTENZA	<i>Superficie mq.: 8.816,00</i>			
		Valore	Quota	Residuo	Fondo
1.2.2.02.13.99.999 - Altri terreni n.a.c. - Dis.					
T000128	AREA PARTICELLA 936	0,00	0,00	0,00	0,00
Com. CAGLI, Fgl. 151, Map. 936 - [Cl.: ENTE URBANO]					
T000130	AREA PARTICELLA 977	0,00	0,00	0,00	0,00
Com. CAGLI, Fgl. 151, Map. 977 - [Cl.: ENTE URBANO]					

1.2.2.02.13.99.999 - Altri terreni n.a.c. - Dis.				
Valore	Quota	Residuo	Fondo	Superficie mq.
TER000132 AREA PARTICELLA 2261				
Com. CAGLI, Fgl. 151, Map. 2261 - [QI.: ENTE URBANO]				
0,00	0,00	0,00	0,00	
TER000135 AREA PARTICELLA 937				
Com. CAGLI, Fgl. 151, Map. 937 - [QI.: ENTE URBANO]				
0,00	0,00	0,00	0,00	
TER000138 AREA PARTICELLA 979				
Com. CAGLI, Fgl. 151, Map. 979 - [QI.: ENTE URBANO]				
0,00	0,00	0,00	0,00	
Totale €				
0,00	0,00	0,00	0,00	
TER000042 F.72-AREE IN DIRITTO DI SUPERFICIE VIA FLAMINIA N.-SMIRRA				
Superficie mq.: 3.329,00				
1.2.2.02.13.99.999 - Altri terreni n.a.c. - Dis.				
TER000131 AREA PARTICELLA 380				
Com. CAGLI, Fgl. 72, Map. 380 - [QI.: ENTE URBANO]				
0,00	0,00	0,00	0,00	
TER000260 AREA PARTICELLA 381				
Com. CAGLI, Fgl. 72, Map. 381 - [Sup.: 1.561,00 Cl.: 0 QI.: PORZ ACC FU]				
0,00	0,00	0,00	0,00	
TER000262 AREA PARTICELLA 654				
Com. CAGLI, Fgl. 72, Map. 654 - [QI.: ENTE URBANO]				
0,00	0,00	0,00	0,00	
Totale €				
0,00	0,00	0,00	0,00	
TER000130 F.151-AREA IN DDS PALESTRA/PISCINA PROVINCIALE VIA ROSSINI				
Superficie mq.: 5.285,00				
1.2.2.02.13.99.999 - Altri terreni n.a.c. - Dis.				
TER000263 AREA PARTICELLA 923				
Com. CAGLI, Fgl. 151, Map. 923 - [QI.: ENTE URBANO]				
0,00	0,00	0,00	0,00	
Totale €				
0,00	0,00	0,00	0,00	
TER000132 F.146-AREA IN DIRITTO DI SUPERFICIE-LOC.SECCHIANO				
Superficie mq.: 15,00				
1.2.2.02.13.99.999 - Altri terreni n.a.c. - Dis.				
TER000268 AREA PARTICELLA 740				
Com. CAGLI, Fgl. 146, Map. 740 - [Sup.: 15,00 QI.: ENTE URBANO]				
0,00	0,00	0,00	0,00	
Totale €				
0,00	0,00	0,00	0,00	
TER000138 F.186-AREE LOTTIZZAZIONE LOCALITA' MONTE PETRANO				
Superficie mq.: 62.790,00				
1.2.2.02.13.99.999 - Altri terreni n.a.c. - Dis.				
TER000273 AREE LOTTIZZAZIONE MONTE PETRANO				
Com. CAGLI, Fgl. 186, Map. 70 - [Sup.: 986,00 Cl.: 2 QI.: PRATO]				
11.119,92	0,00	11.119,92	0,00	
Com. CAGLI, Fgl. 186, Map. 82 - [Sup.: 986,00 Cl.: 2 QI.: PRATO]				
Com. CAGLI, Fgl. 186, Map. 83 - [Sup.: 1.050,00 Cl.: 2 QI.: PRATO]				
Com. CAGLI, Fgl. 186, Map. 84 - [Sup.: 960,00 Cl.: 2 QI.: PRATO]				
Com. CAGLI, Fgl. 186, Map. 92 - [Sup.: 1.000,00 Cl.: 2 QI.: PRATO]				
Com. CAGLI, Fgl. 186, Map. 95 - [Sup.: 1.002,00 Cl.: 2 QI.: PRATO]				
Com. CAGLI, Fgl. 186, Map. 32 - [Sup.: 480,00 Cl.: 2 QI.: PRATO]				
Com. CAGLI, Fgl. 186, Map. 34 - [Sup.: 900,00 Cl.: 2 QI.: PRATO]				
Com. CAGLI, Fgl. 186, Map. 39 - [Sup.: 2.110,00 Cl.: 2 QI.: PRATO]				
Com. CAGLI, Fgl. 186, Map. 40 - [Sup.: 920,00 Cl.: 2 QI.: PRATO]				
Com. CAGLI, Fgl. 186, Map. 41 - [Sup.: 920,00 Cl.: 2 QI.: PRATO]				
Com. CAGLI, Fgl. 186, Map. 42 - [Sup.: 960,00 Cl.: 2 QI.: PRATO]				
Com. CAGLI, Fgl. 186, Map. 44 - [Sup.: 1.024,00 Cl.: 2 QI.: PRATO]				
Com. CAGLI, Fgl. 186, Map. 45 - [Sup.: 1.051,00 Cl.: 2 QI.: PRATO]				
Com. CAGLI, Fgl. 186, Map. 49 - [Sup.: 1.810,00 Cl.: 2 QI.: PRATO]				
Com. CAGLI, Fgl. 186, Map. 50 - [Sup.: 440,00 Cl.: 2 QI.: PRATO]				
Com. CAGLI, Fgl. 186, Map. 53 - [Sup.: 974,00 Cl.: 2 QI.: PRATO]				
Com. CAGLI, Fgl. 186, Map. 64 - [Sup.: 986,00 Cl.: 2 QI.: PRATO]				

1.2.2.02.13.99.999 - Altri terreni n.a.c. - Dis.				
Com. CAGLI, Fgl. 186, Map. 65 - [Sup.: 1.020,00 Cl.: 2 Ql.: PRATO]				
Com. CAGLI, Fgl. 186, Map. 66 - [Sup.: 1.140,00 Cl.: 2 Ql.: PRATO]				
Com. CAGLI, Fgl. 186, Map. 67 - [Sup.: 986,00 Cl.: 2 Ql.: PRATO]				
Com. CAGLI, Fgl. 186, Map. 68 - [Sup.: 760,00 Cl.: 2 Ql.: PRATO]				
Com. CAGLI, Fgl. 186, Map. 81 - [Sup.: 986,00 Cl.: 2 Ql.: PRATO]				
Com. CAGLI, Fgl. 186, Map. 111 - [Sup.: 992,00 Cl.: 2 Ql.: PRATO]				
Com. CAGLI, Fgl. 186, Map. 136 - [Sup.: 14.416,00 Cl.: 2 Ql.: PRATO]				
Com. CAGLI, Fgl. 186, Map. 156 - [Sup.: 983,00 Cl.: 2 Ql.: PRATO]				
Com. CAGLI, Fgl. 186, Map. 160 - [Sup.: 880,00 Cl.: 2 Ql.: BOSCO ALTO]				
Com. CAGLI, Fgl. 186, Map. 161 - [Sup.: 1.070,00 Cl.: 2 Ql.: BOSCO ALTO]				
Com. CAGLI, Fgl. 186, Map. 162 - [Sup.: 880,00 Cl.: 2 Ql.: BOSCO ALTO]				
Com. CAGLI, Fgl. 186, Map. 171 - [Sup.: 918,00 Cl.: 2 Ql.: PRATO]				
Com. CAGLI, Fgl. 186, Map. 249 - [Sup.: 19.000,00 Cl.: 3 Ql.: PRATO] - [Sup.: 2.773,00 Cl.: 2 Ql.: PASCOLO]				
Totale €	11.119,92	0,00	11.119,92	0,00
TER000150 F.125-PIAZZALE VIA DELL'INDUSTRIA-VIA FONTETTA-CAPOLUOGO				
1.2.2.02.13.99.999 - Altri terreni n.a.c. - Dis.				
T000286 AREA PARTICELLA 186	Valore	Quota	Superficie mq: 930,00 Residuo	Fondo
Com. CAGLI, Fgl. 125, Map. 185 - [Sup.: 930,00 Cl.: 2 Ql.: PASCOLO]	13,13	0,00	13,13	0,00
Totale €	13,13	0,00	13,13	0,00
TER000155 F.174-AREA IN DIRITTO DI SUPERFICIE STRADA MONTE PETRANO				
1.2.2.02.13.99.999 - Altri terreni n.a.c. - Dis.				
T000292 AREA PARTICELLA 156	Valore	Quota	Superficie mq: 100,00 Residuo	Fondo
Com. CAGLI, Fgl. 174, Map. 155 - [Ql.: ENTE URBANO]	0,00	0,00	0,00	0,00
Totale €	0,00	0,00	0,00	0,00
TER000162 FRUSTOLI E RELITTI STRADALI				
1.2.2.02.13.99.999 - Altri terreni n.a.c. - Dis.				
T000313 RELITTI STRADALI FG.130 MAPP.55	Valore	Quota	Superficie mq: 15.038,00 Residuo	Fondo
Com. CAGLI, Fgl. 130, Map. 55 - [Sup.: 200,00 Cl.: RELIT STRAD]	0,00	0,00	0,00	0,00
T000314 RELITTI STRADALI FG.130 MAPP.19	0,00	0,00	0,00	0,00
Com. CAGLI, Fgl. 130, Map. 19 - [Sup.: 320,00 Cl.: RELIT STRAD]	0,00	0,00	0,00	0,00
T000315 RELITTI STRADALI FG.130 MAPP.64	0,00	0,00	0,00	0,00
Com. CAGLI, Fgl. 130, Map. 54 - [Sup.: 220,00 Cl.: RELIT STRAD]	0,00	0,00	0,00	0,00
T000319 RELITTI STRADALI FG.123 MAPP.362	0,00	0,00	0,00	0,00
Com. CAGLI, Fgl. 123, Map. 362 - [Sup.: 294,00 Cl.: 2 Ql.: SEMIN ARBOR]	0,00	0,00	0,00	0,00
T000319 RELITTI STRADALI FG.123 MAPP.37	0,00	0,00	0,00	0,00
Com. CAGLI, Fgl. 123, Map. 37 - [Sup.: 852,00 Cl.: 2 Ql.: BOSCO CEDUO]	0,00	0,00	0,00	0,00
T000320 RELITTI STRADALI FG.123 MAPP.40	0,00	0,00	0,00	0,00
Com. CAGLI, Fgl. 123, Map. 40 - [Sup.: 542,00 Cl.: 4 Ql.: SEMINATIVO]	0,00	0,00	0,00	0,00
T000321 AREA PARTICELLA 43	3.923,11	0,00	3.923,11	0,00
Com. CAGLI, Fgl. 123, Map. 43 - [Sup.: 2.343,00 Cl.: 2 Ql.: BOSCO CEDUO]				
T000322 AREA PARTICELLA 45	263,93	0,00	263,93	0,00
Com. CAGLI, Fgl. 123, Map. 45 - [Sup.: 144,00 Cl.: 2 Ql.: CANNETO]				
T000323 AREA PARTICELLA 47	14.087,46	0,00	14.087,46	0,00
Com. CAGLI, Fgl. 123, Map. 47 - [Sup.: 8.822,00 Cl.: 0 Ql.: INCOLT PROD]				
T000338 RELITTI STRADALI FG.162 MAPP.633	0,00	0,00	0,00	0,00
Com. CAGLI, Fgl. 162, Map. 633 - [Sup.: 2,00 Cl.: RELIT STRAD]				
Totale €	18.274,50	0,00	18.274,50	0,00
TER000184 FG.205-TERRENO LOC.PIANELLO CA' L. MORO TORRENTE BOSSO				
1.2.2.02.13.99.999 - Altri terreni n.a.c. - Dis.				
	Valore	Quota	Superficie mq: 112,00 Residuo	Fondo

1.2.2.02.13.00.999 - Altri terreni n.a.c. - Dis.						
T000339	MAPP.55	Com. CAGLI, Fgl. 205, Map. 55 - [Sup.: 112,00 Ql.: ENTE URBANO]	0,00	0,00	0,00	0,00
Totale €			0,00	0,00	0,00	0,00
TER000166	FG.63-TERRENO LOC. PIAN DI DONICO					
1.2.2.02.13.00.998 - Altri terreni n.a.c. - Dis.					Superficie ms: 12.241,00	
T000340	MAPP.40	Com. CAGLI, Fgl. 53, Map. 40 - [Sup.: 5.445,00 Cl.: 4 Ql.: SEMIN ARBOR]	2.513,88	0,00	2.513,88	0,00
T000341	MAPP.41	Com. CAGLI, Fgl. 53, Map. 41 - [Sup.: 3.347,00 Cl.: 4 Ql.: SEMINATIVO]	983,13	0,00	983,13	0,00
T000342	MAPP.42	Com. CAGLI, Fgl. 34, Map. 69 - [Sup.: 3.469,00 Cl.: 2 Ql.: PASCOLO]	87,75	0,00	87,75	0,00
Totale €			3.584,76	0,00	3.584,76	0,00
Totale Generale €			1.023.456,88	138,01	1.023.041,86	417,03



COMUNE DI CAGLI

(Provincia di Pesaro e Urbino)

SETTORE 3° - INFRASTRUTTURE TECNICHE ED URBANISTICHE
U. O. MANUTENZIONE E GESTIONE DEL PATRIMONIO

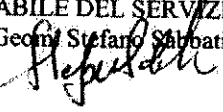

Disposizioni inerenti il patrimonio dell'Ente Locale

Art. 58, d.l. 112/2008

Allegato "B"

Piano delle alienazioni dei beni immobili – anno 2019

01/03/2019

IL RESPONSABILE DEL SERVIZIO
Geom. Stefano Sabbatini





COMUNE DI CAGLI

(Provincia di Pesaro e Urbino)

SETTORE 3° - INFRASTRUTTURE TECNICHE ED URBANISTICHE
U. O. MANUTENZIONE E GESTIONE DEL PATRIMONIO

Disposizioni inerenti il patrimonio dell'Ente Locale

Art. 58, d.l. 112/2008

Piano delle alienazioni dei beni immobili - anno2019

N. ANNO 2019	UBICAZIONE DEL BENE	Consistenza	Prezzo mq./Corpo	VALORE €.
1	Foglio 125, Particella 114	Fabbricato "Pian di Sasso" con scoperto come da consistenza catastale e CDU	A corpo	175.000,00
2	Foglio 160, Particella 217 Foglio 160, particella 216	Fabbricato "Rifugio Pieia" con scoperto come da consistenza catastale e CDU	A corpo	100.000,00
3	- Frustoli di terreno, relitti stradali e fondi in località varie:	Terreni come da consistenza catastale e CDU	Misto (misura/corpo)	3.356,48
4	- Frustoli di terreno, relitti stradali e fondi in località Pianello, Terreno come da consistenza catastale e CDU, Foglio 205, Particella 55	Terreni come da consistenza catastale e CDU in Pianello, Foglio 205, Particella 55	Misto (misura/corpo)	€. 1.634,52
5	- Terreno edificabile Cà Lupo Foglio 151, Particella 154/parte	Terreni come da consistenza catastale e CDU	Misto (misura/corpo)	€. 25.000,00
6	- Fondo rustico Cà La Staccia	Terreni con rudere di Fabbricato Rurale come da consistenza catastale e CDU	Misto (misura/corpo)	€. 262.000,00
			TOTALE	€. 566.991,00

01/03/2019



COMUNE DI CAGLI

(Provincia di Pesaro e Urbino)

SETTORE 3° - INFRASTRUTTURE TECNICHE ED URBANISTICHE
U. O. MANUTENZIONE E GESTIONE DEL PATRIMONIO

Disposizioni inerenti il patrimonio dell'Ente Locale

Art. 58, d.l. 112/2008

Allegato "C"

PIANO DELLE VALORIZZAZIONI DEL PATRIMONIO – Anno 2019

01/03/2019

IL RESPONSABILE DEL SERVIZIO

Geom. Stefano Sabatini





COMUNE DI CAGLI

(Provincia di Pesaro e Urbino)

SETTORE 3° - INFRASTRUTTURE TECNICHE ED URBANISTICHE
U. O. MANUTENZIONE E GESTIONE DEL PATRIMONIO

Art. 58, d.l. 112/2008

PIANO DELLE VALORIZZAZIONI DEL PATRIMONIO – Anno 2019

N	IMMOBILE	UBICAZIONE	FOGLIO	PARTICELLA	VALORIZZAZIONE
1	terreni	Cà Lupo	151	Particella 159/p e varie 2130-154/p-2129- 2131-2134-2133	Stima
2	terreni	Caimarani Cerreto	162	Frustolo	Stima
3	terreni	Cà Magrino Str. Di Cà Magrino Str. Il Palazzo	129 131	Frustoli	Stima/permuta
4	terreni	Cà Molare	4	Frustoli	Stima/permuta
5	terreno	Secchiano	146 A	Frustolo	Stima
6	terreno	Pianello	205	55	Stima
7	terreno	Piecia	160	Frustolo	Stima

All' ¹¹ Du

ALLEGATO ALLA PROPOSTA N. 59542 DEL 07/03/2019

OGGETTO: RICOGNIZIONE DEGLI IMMOBILI DI PROPRIETA' COMUNALE DI ALIENAZIONE E/O VALORIZZAZIONE AI SENSI DELL'ART. 58 D.L. N. 112/2008 CONVERTITO CON MODIFICAZIONI DALLA LEGGE N. 133/2008 - ANNO 2019

SERVIZIO INTERESSATO
MANUTENZIONI
SABBATINI STEFANO

IL RESPONSABILE TECNICO	Si esprime PARERE FAVOREVOLE in ordine alla regolarità tecnica della presente proposta di deliberazione ai sensi e per gli effetti dell'art. 49 C. 1 - D.L.vo 18.8.2000 n. 267 - come modificato dall'art.3, comma 2, lettera B, d.l. 10/10/2012 N.174 convertito con modificazioni dall'art.1, comma 1, L.7/12/2012 N.213. Data 07-03-2019 Il Responsabile SABBATINI STEFANO
------------------------------------	--

Stefano Sabbatini


All "F"

ALLEGATO ALLA PROPOSTA N. 59542 DEL 07/03/2019

OGGETTO: RICOGNIZIONE DEGLI IMMOBILI DI PROPRIETA' COMUNALE DI ALIENAZIONE E/O VALORIZZAZIONE AI SENSI DELL'ART. 58 D.L. N. 112/2008 CONVERTITO CON MODIFICAZIONI DALLA LEGGE N. 133/2008 - ANNO 2019

=====

SERVIZIO INTERESSATO
MANUTENZIONI
SABBATINI STEFANO

IL RESPONSABILE CONTABILE	Si esprime PARERE FAVOREVOLE in ordine alla regolarità contabile della presente proposta di deliberazione ai sensi e per gli effetti dell'art. 49-comma1-D.L.vo 18.08.2000 n. 267.- come modificato dall'art.3, comma 2, lettera B, d.l. 10/10/2012 N.174 convertito con modificazioni dall'art.1, comma 1, L. 7/12/2012 N.213. Data 07-03-2019	Il Responsabile  IANUCCI CLAUDIO
----------------------------------	---	---



COMUNE DI CAGLI

Provincia di Pesaro e Urbino

Tel.0721/78071 Fax 0721/780792 Sito Web: www.comune.cagli.ps.it E-mail:municipio@lcomune.cagli.ps.it

Del che è redatto il presente verbale che viene così sottoscritto:

IL PRESIDENTE

ALESSANDRI ALBERTO

IL SEGRETARIO

RANOCCHI SABRINA

=====

ATTESTATO DI INIZIO PUBBLICAZIONE

La presente deliberazione, ai fini della pubblicità degli atti e della trasparenza dell'azione amministrativa, viene pubblicata all'ALBO ON-LINE dell'Ente per QUINDICI GIORNI consecutivi a partire dal 31-10-2019

lì 31-10-2019

IL SEGRETARIO GENERALE
Dr.ssa SABRINA RANOCCHI
